



TOP Athènes (Grèce)

Balade urbaine

Activité

Distance	↔	42,2 km
Difficulté		Moyen
Durée	🕒	13:12 h
Dénivélé positif	▲	638 m
Dénivélé négatif	▼	638 m
Altitude		255 m
Technique		34 m
Endurance		

part of outdooractive



Mise à jour : 26.12.2024

VOYAGES EVASIONS

Scannez le code QR et sauvegardez la randonnée hors-ligne, la partager avec des amis et bien plus encore ...

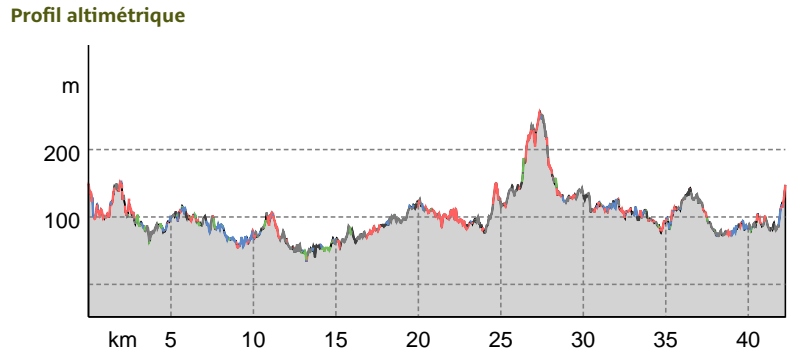
Site internet
<https://outac/IX7LNZ>

Photo de couverture: Athènes (Grèce)
Crédit : VOYAGES EVASIONS, Communauté

Données cartographiques: Cartographie d'Outdooractive: ©OpenStreetMap (www.openstreetmap.org)

Types de voie

Asphalte	14,1 km
Chemin de terre	7,4 km
Chemin	3,2 km
Sentier	13,6 km
Route	4 km
Inconnu	0 km




Visite guidée et numérotée de la ville d'Athènes (Grèce)

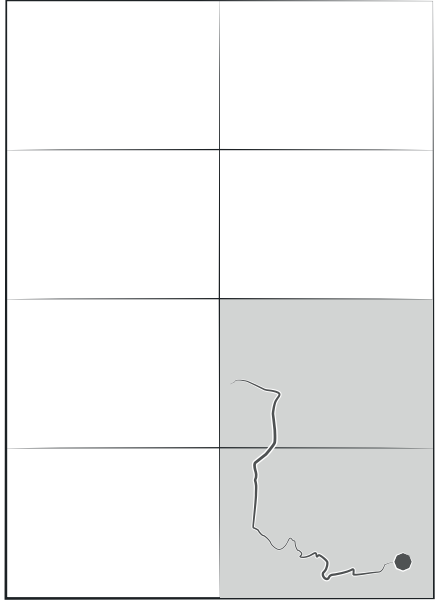
Point de départ de l'activité
Monument de Philopappos (μ πηη), Athens 117 41, Grèce

Point d'arrivée de l'activité
Église Saint Jean (), 25., Veikou 23, Athina ...




Athènes (Grèce)
Crédit : VOYAGES EVASIONS, Communauté

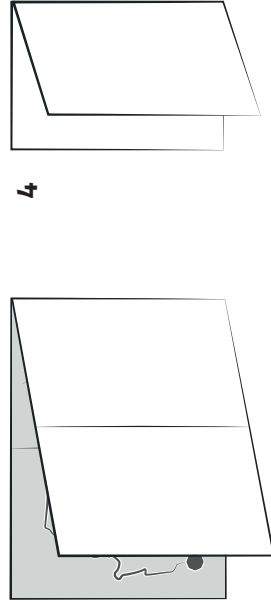





1



2



3



4