

TOP Florence (Italie)

← 30,8 km

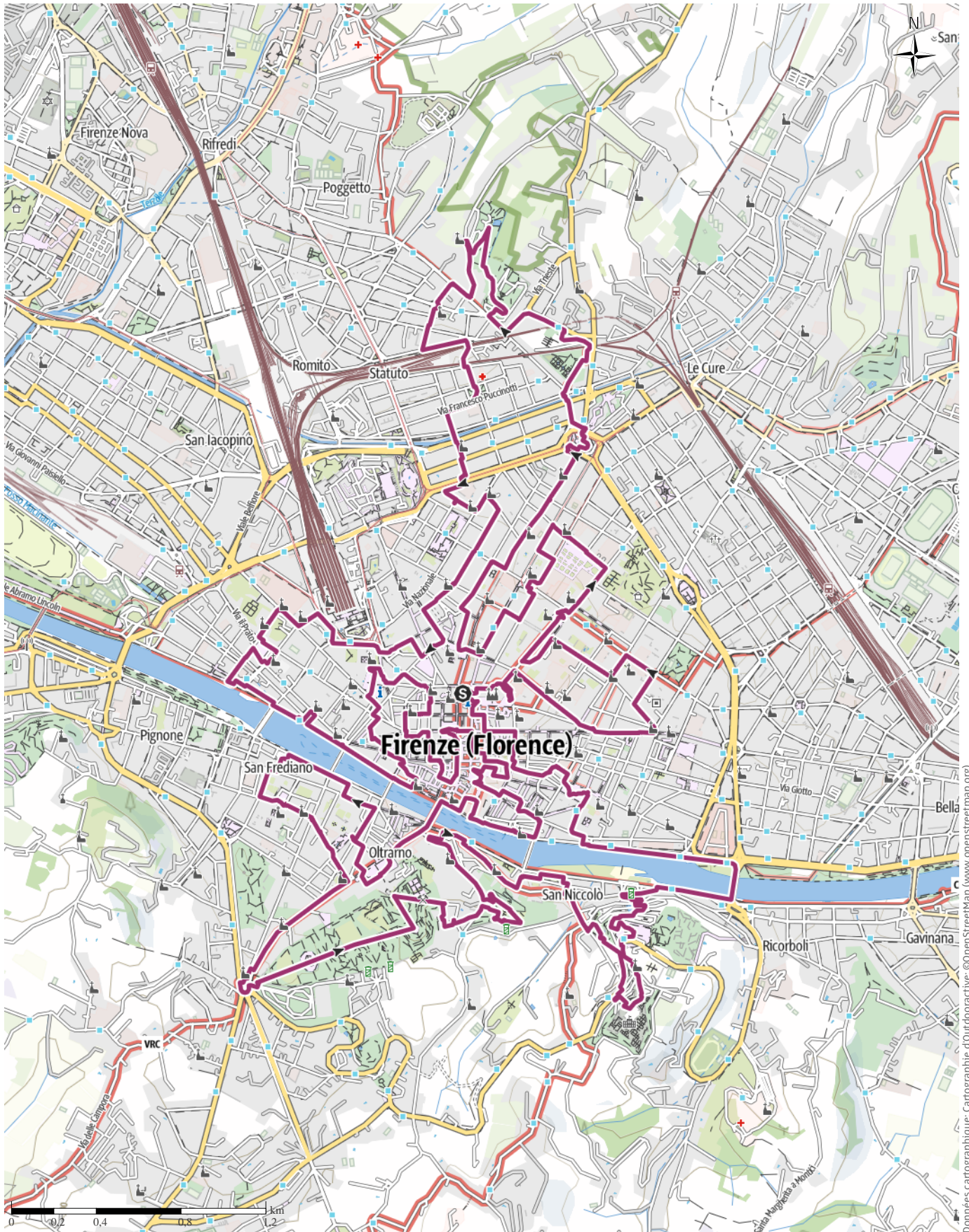
🕒 7:50 h.

▲ 219 m

▼ 219 m

Difficulté

Moyen

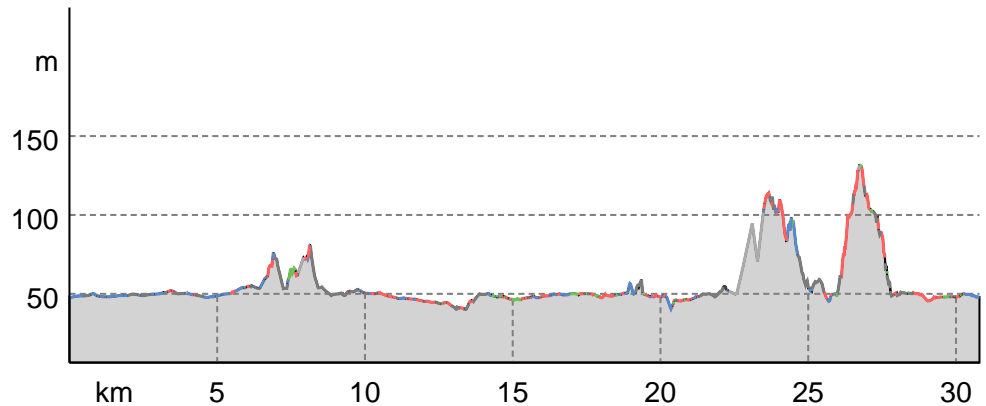


Données cartographiques: cartographie d'Outdooractive; ©OpenStreetMap (www.openstreetmap.org)

## Types de voie

Asphalte	9,7 km
Chemin de terre	7,7 km
Chemin	2,4 km
Sentier	9,3 km
Route	0,1 km
Inconnu	1,6 km

## Profil altimétrique



## Activité

## Balade urbaine

Distance ↔ 30,8 km

Durée ⌚ 7:50 h.

Dénivelé positif ▲ 219 m

Dénivelé négatif ▼ 219 m

Difficulté Moyen

Endurance ●●●●●●●●

Technique ●●●●●●●●

Altitude

132 m

40 m

## Meilleure période pour cette activité

JANV. | FÉVR. | MARS

AVR. | MAI | JUIN

JUIL. | AOÛT | SEPT.

OCT. | NOV. | DÉC.

## Évaluations

## Auteurs

Expérience ●●●●●●

Paysage ●●●●●●

## Communauté

## Autres données de l'activité

## Caractéristiques

Aller-retour Aller simple

Itinéraire à étapes Point(s) de vue

Patrimoine culturel / historique Géologie

Florence Itinéraire passant par des sommets

Chien autorisé

## Distinctions

Itinéraire en boucle

Point(s) de restauration

À faire en famille



## VOYAGES EVASIONS

Mise à jour : 26.03.2025

## Visite guidée et numérotée de la ville de Florence ( Italie )

Parcours intégral du circuit pour visiter entièrement la ville de Florence : Distance 30,800 km - Durée 7h50mn

Vous pouvez visiter pleinement Florence et parcourir tranquillement notre circuit dans son intégralité et de plus numéroté sur 1 jour, 2 jours ou voire 3 jours suivant votre cadence souhaitée. Nous vous conseillons de parcourir à pied selon votre rythme pour les courtes distances ... Et concernant les longues distances, vous pouvez choisir de vous y rendre plus commodément en voiture, en moto ou en transports en commun.

## Note de l'auteur

Voyages et Evasions

Information Copyright - Tous droits réservés.

## Matériel d'information

## Conseils et recommandations supplémentaires

Vous pouvez consulter notre site web sur la ville de Florence pour obtenir plus d'informations.

**TOP** Florence ( Italie )

<https://www.voyagesetevasions.com/itineraire-pour-visiter-la-ville-de-florence-en-italie.htm>

**Carnet de route****Point de départ de l'activité**

Battistero di San Giovanni, Piazza San Giovanni, 50122 Firenze FI, Italie

**Coordonnées :**

DD: 43.773127, 11.254796

DMS: 43°46'23.3"N 11°15'17.3"E

UTM: 32T 681465 4849146

w3w: ///rigolons.acquérir.poudreuse

**Point d'arrivée de l'activité**

Campanile di Giotto, Piazza del Duomo, 50122 Firenze FI, Italie

**Carnet de route**

Itinéraire guidé et parcours numéroté pour visiter Florence ( Italie )

NB : les lieux incontournables de Florence sont distingués par un astérisque.

**1. Battistero di San Giovanni \***

Adresse : Piazza San Giovanni, 50122 Firenze FI, Italie

Heures d'ouverture : lundi au dimanche de 8h30 à 19H30

Distance du Trajet 1 au Trajet 2 : 31 m – Distance Totale Parcourue : 31 m

**2. Colonna di San Zanobi**

Adresse : Piazza di San Giovanni, 6, 50123 Firenze FI, Italie

Distance du Trajet 2 au Trajet 3 : 26 m – Distance Totale Parcourue : 57 m

**3. Porta del Paradiso**

Adresse : Piazza del Duomo, 50122 Firenze FI, Italie

Distance du Trajet 3 au Trajet 4 : 43 m – Distance Totale Parcourue : 100 m

**4. Cattedrale di Santa Maria del Fiore \***

Adresse : Piazza del Duomo, 50122 Firenze FI, Italie

Heures d'ouverture : lundi au samedi de 10h15 à 15H45

Distance du Trajet 4 au Trajet 5 : 79 m – Distance Totale Parcourue : 179 m

**5. Piazza del Duomo \***

Adresse : 50122 Florence, Italie

Distance du Trajet 5 au Trajet 6 : 174 m – Distance Totale Parcourue : 353 m

**6. Regione Toscana**

Adresse : Piazza del Duomo, 10, 50122 Firenze FI, Italie

Distance du Trajet 6 au Trajet 7 : 55 m – Distance Totale Parcourue : 408 m

**7. Museo dell'Opera del Duomo**

Adresse : Piazza del Duomo, 9, 50122 Firenze FI, Italie

Heures d'ouverture : mercredi au lundi au dimanche de 8h30 à 19H00

Distance du Trajet 7 au Trajet 8 : 153 m – Distance Totale Parcourue : 561 m

**8. San Michele Arcangelo Visdomini**

Adresse : Piazzetta S. Michele Visdomini, 1, 50122 Firenze FI, Italie

Distance du Trajet 8 au Trajet 9 : 639 m – Distance Totale Parcourue : 1,200 km

**9. Loggia del Pesce**

Adresse : Piazza dei Ciompi, 50122 Firenze FI, Italie

Distance du Trajet 9 au Trajet 10 : 400 m – Distance Totale Parcourue : 1,600 km

**10. Sinagoga e museo ebraico**

Adresse : Via Luigi Carlo Farini, 6, 50121 Firenze FI, Italie

Distance du Trajet 10 au Trajet 11 : 1000 m – Distance Totale Parcourue : 2,600 km

**11. Leonardo Interactive Museum**

Adresse : Via dei Servi, 66/R, 50122 Firenze FI, Italie

Heures d'ouverture : lundi au dimanche de 10h00 à

**TOP** Florence ( Italie )

19H00

Distance du Trajet 11 au Trajet 12 : 200 m – Distance Totale Parcourue : 2,800 km

12. Statua equestre del Granduca Ferdinando I

Adresse : P.za della SS. Annunziata, 50122 Firenze FI, Italie

Distance du Trajet 12 au Trajet 13 : 10 m – Distance Totale Parcourue : 2,810 km

13. Fontane dei Mostri Marini

Adresse : P.za della SS. Annunziata, 50122 Firenze FI, Italie

Distance du Trajet 13 au Trajet 14 : 10 m – Distance Totale Parcourue : 2,820 km

14. Piazza della Santissima Annunziata

Adresse : 50122 Firenze FI, Italie

Distance du Trajet 14 au Trajet 15 : 10 m – Distance Totale Parcourue : 2,830 km

15. Fontana dei Mostri Marini

Adresse : P.za della SS. Annunziata, 50122 Firenze FI, Italie

Distance du Trajet 15 au Trajet 16 : 70 m – Distance Totale Parcourue : 2,900 km

16. Basilica della Santissima Annunziata \*

Adresse : Piazza della SS. Annunziata, 50122 Firenze FI, Italie

Heures d'ouverture : lundi au dimanche de 6h30 à 12h30 et 16h00 à 18H30

Distance du Trajet 16 au Trajet 17 : 10 m – Distance Totale Parcourue : 2,910 km

17. Museo Archeologico Nazionale di Firenze

Adresse : Piazza della SS. Annunziata, 9b, 50121 Firenze FI, Italie

Distance du Trajet 17 au Trajet 18 : 690 m – Distance Totale Parcourue : 3,600 km

18. Chiostro dello Scalzo

Adresse : Via Camillo Cavour, 69, 50121 Firenze FI, Italie

Heures d'ouverture : lundi au samedi de 8h15 à 13H45

Distance du Trajet 18 au Trajet 19 : 300 m – Distance Totale Parcourue : 3,900 km

19. Museo di San Marco \*

Adresse : Piazza San Marco, 3, 50121 Firenze FI, Italie

Heures d'ouverture : mardi au samedi de 8h30 à 13H50

Distance du Trajet 19 au Trajet 20 : 10 m – Distance Totale Parcourue : 3,910 km

20. Basilica di San Marco

Adresse : Piazza San Marco, 1, 50121 Firenze FI, Italie

Distance du Trajet 20 au Trajet 21 : 90 m – Distance Totale Parcourue : 4 km

21. Piazza San Marco

Adresse : 50122 Firenze FI, Italie

Distance du Trajet 21 au Trajet 22 : 100 m – Distance Totale Parcourue : 4,100 km

22. Galleria dell'Accademia di Firenze \*

Adresse : Via Ricasoli, 58/60, 50129 Firenze FI, Italie

Heures d'ouverture : mardi au dimanche de 8h15 à 18H20

Distance du Trajet 22 au Trajet 23 : 400 m – Distance Totale Parcourue : 4,500 km

23. Palazzo Medici Riccardi \*

Adresse : Via Camillo Cavour, 3, 50129 Firenze FI, Italie

Heures d'ouverture : jeudi au mardi de 9h00 à 19H00

Distance du Trajet 23 au Trajet 24 : 10 m – Distance Totale Parcourue : 4,510 km

24. Chiesa di San Giovannino dei Padri Scolopi

Adresse : Via de' Martelli, 9, 50123 Firenze FI, Italie

Heures d'ouverture : lundi au dimanche de 18h30 à 20H15

Distance du Trajet 24 au Trajet 25 : 90 m – Distance

**TOP** Florence ( Italie )

Totale Parcourue : 4,600 km

## 25. Statua Di Giovanni Dalle Bande Nere

Adresse : Piazza di San Lorenzo, 9, 50123 Firenze FI, Italie

Distance du Trajet 25 au Trajet 26 : 10 m – Distance Totale Parcourue : 4,610 km

## 26. Il Cielo sopra Firenze

Adresse : Piazza di San Lorenzo, 9, 50123 Firenze FI, Italie

Distance du Trajet 26 au Trajet 27 : 490 m – Distance Totale Parcourue : 5,100 km

## 27. Cenacolo di Sant'Apollonia

Adresse : Via Ventisette Aprile, 1, 50129 Firenze FI, Italie

Heures d'ouverture : mardi au samedi de 8h30 à 14H00

Distance du Trajet 27 au Trajet 28 : 300 m – Distance Totale Parcourue : 5,400 km

## 28. Chiesa di San Giovannino dei Cavalieri

Adresse : Via S. Gallo, 66, 50129 Firenze FI, Italie

Distance du Trajet 28 au Trajet 29 : 300 m – Distance Totale Parcourue : 5,700 km

## 29. Chiesa di Sant'Agata

Adresse : Via S. Gallo, 108n, 50129 Firenze FI, Italie

Distance du Trajet 29 au Trajet 30 : 300 m – Distance Totale Parcourue : 6 km

## 30. Porta San Gallo

Adresse : Piazza della Libertà, 50129 Firenze FI, Italie

Distance du Trajet 30 au Trajet 31 : 10 m – Distance Totale Parcourue : 6,010 km

## 31. Piazza della Libertà \*

Adresse : 50122 Firenze FI, Italie

Distance du Trajet 31 au Trajet 32 : 90 m – Distance Totale Parcourue : 6,100 km

## 32. Arco di Trionfo

Adresse : Piazza della Libertà, 50129 Firenze FI, Italie

Distance du Trajet 32 au Trajet 33 : 1800 m – Distance Totale Parcourue : 7,900 km

## 33. Giardino del Museo Stibbert

Adresse : Via Federico Stibbert, 26, 50134 Firenze FI, Italie

Heures d'ouverture : vendredi au mercredi de 8h00 à 17H00

Distance du Trajet 33 au Trajet 34 : 200 m – Distance Totale Parcourue : 8,100 km

## 34. Museo Stibbert

Adresse : Via Federico Stibbert, 26, 50134 Firenze FI, Italie

Heures d'ouverture : vendredi au mercredi de 10h00 à 13H00

Distance du Trajet 34 au Trajet 35 : 10 m – Distance Totale Parcourue : 8,110 km

## 35. Chiesa Di San Martino a Montughi

Adresse : Via di Montughi, 1, 50134 Firenze FI, Italie

Distance du Trajet 35 au Trajet 36 : 1690 m – Distance Totale Parcourue : 9,800 km

## 36. Chiesa della Natività di Cristo

Adresse : Via Leone X, 8, 50129 Firenze FI, Italie

Distance du Trajet 36 au Trajet 37 : 500 m – Distance Totale Parcourue : 10,300 km

## 37. Chiesa Parrocchiale di Nostra Signora del Sacro Cuore

Adresse : Piazza di Santa Caterina D'Alessandria, 50129 Firenze FI, Italie

Distance du Trajet 37 au Trajet 38 : 100 m – Distance Totale Parcourue : 10,400 km

## 38. Chiesa S.Giuseppino

Adresse : Via Santa Caterina D'Alessandria, 20, 50129 Firenze FI, Italie

Distance du Trajet 38 au Trajet 39 : 600 m – Distance Totale Parcourue : 11 km

**TOP** Florence ( Italie )

39. Chiesa di San Barnaba

Adresse : Via Guelfa, 37-45, 50123 Firenze FI, Italie

Distance du Trajet 39 au Trajet 40 : 200 m – Distance Totale Parcourue : 11,200 km

40. Mercato Centrale Firenze \*

Adresse : Piazza del Mercato Centrale, Via dell'Ariento, 50123 Firenze FI, Italie

Heures d'ouverture : lundi au dimanche de 9h00 à 23H00

Distance du Trajet 40 au Trajet 41 : 100 m – Distance Totale Parcourue : 11,300 km

41. Basilica di San Lorenzo \*

Adresse : Piazza di San Lorenzo, 9, 50123 Firenze FI, Italie

Heures d'ouverture : lundi au samedi de 10h00 à 17H30

Distance du Trajet 41 au Trajet 42 : 10 m – Distance Totale Parcourue : 11,310 km

42. Cappelle Medicee \*

Adresse : Piazza di Madonna degli Aldobrandini, 6, 50123 Firenze FI, Italie

Heures d'ouverture : mercredi au lundi de 8h15 à 18H50

Distance du Trajet 42 au Trajet 43 : 390 m – Distance Totale Parcourue : 11,700 km

43. Obelisco dei Caduti delle Guerre d'Indipendenza

Adresse : Piazza dell'Unità Italiana, 50123 Firenze FI, Italie

Distance du Trajet 43 au Trajet 44 : 100 m – Distance Totale Parcourue : 11,800 km

44. Cappella Gaddi

Adresse : Piazza di Santa Maria Novella, 50123 Firenze FI, Italie

Distance du Trajet 44 au Trajet 45 : 600 m – Distance Totale Parcourue : 12,400 km

45. St. James Episcopal Church

Adresse : Via Bernardo Rucellai, 9, 50123 Firenze FI, Italie

Distance du Trajet 45 au Trajet 46 : 100 m – Distance Totale Parcourue : 12,500 km

46. Chiesa dell'Adorazione Perpetua

Adresse : Via Bernardo Rucellai, 1n, 50123 Firenze FI, Italie

Distance du Trajet 46 au Trajet 47 : 200 m – Distance Totale Parcourue : 12,700 km

47. Chiesa Parrocchiale di Santa Lucia sul Prato

Adresse : Via di Santa Lucia, 10, 50123 Firenze FI, Italie

Distance du Trajet 47 au Trajet 48 : 400 m – Distance Totale Parcourue : 13,100 km

48. Monumento a Giuseppe Garibaldi

Adresse : Lungarno Amerigo Vespucci, 50123 Firenze FI, Italie

Distance du Trajet 48 au Trajet 49 : 300 m – Distance Totale Parcourue : 13,400 km

49. Ponte Amerigo Vespucci

Adresse : 50123 Florence, Italie

Distance du Trajet 49 au Trajet 50 : 10 m – Distance Totale Parcourue : 13,510 km

50. Statua di Ercole che lotta con il leone

Adresse : Piazza Ognissanti, 3, 50123 Firenze FI, Italie

Distance du Trajet 50 au Trajet 51 : 90 m – Distance Totale Parcourue : 13,600 km

51. Piazza Ognissanti

Adresse : 50123 Florence, Italie

Distance du Trajet 51 au Trajet 52 : 10 m – Distance Totale Parcourue : 13,610 km

52. Chiesa di San Salvatore in Ognissanti

Adresse : Borgo Ognissanti, 42, 50123 Firenze FI, Italie

Heures d'ouverture : lundi au dimanche de 9h00 à 13h00 et 15h00 à 19H30

**TOP** Florence ( Italie )

Distance du Trajet 52 au Trajet 53 : 290 m – Distance Totale Parcourue : 13,900 km

## 53. Monumento a Carlo Goldoni

Adresse : Piazza Carlo Goldoni, 50123 Firenze FI, Italie

Distance du Trajet 53 au Trajet 54 : 10 m – Distance Totale Parcourue : 13,910 km

## 54. Ponte alla Carraia

Adresse : 50100 Firenze FI, Italie

Distance du Trajet 54 au Trajet 55 : 90 m – Distance Totale Parcourue : 14 km

## 55. Palazzo Corsini

Adresse : Lungarno Corsini, 10, 50123 Firenze FI, Italie

Heures d'ouverture : lundi au vendredi de 9h00 à 13h30 et 15h00 à 18h30

Distance du Trajet 55 au Trajet 56 : 200 m – Distance Totale Parcourue : 14,200 km

## 56. Ponte Santa Trinita

Adresse : 50100 Firenze FI, Italie

Distance du Trajet 56 au Trajet 57 : 100 m – Distance Totale Parcourue : 14,300 km

## 57. Chiesa dei Santi Apostoli

Adresse : piazza del limbo, 1, 50123 Firenze FI, Italie

Heures d'ouverture : mardi au dimanche de 9h30 à 12h00 et 16h00 à 19h00

Distance du Trajet 57 au Trajet 58 : 100 m – Distance Totale Parcourue : 14,400 km

## 58. Piazza Santa Trinita

Adresse : 50122 Firenze FI, Italie

Distance du Trajet 58 au Trajet 59 : 10 m – Distance Totale Parcourue : 14,410 km

## 59. Basilica di Santa Trinita \*

Adresse : Piazza di Santa Trinita, 50123 Firenze FI, Italie

Heures d'ouverture : lundi au dimanche de 7h00 à 12h30 et 16h00 à 19h00

Distance du Trajet 59 au Trajet 60 : 90 m – Distance Totale Parcourue : 14,500 km

## 60. Colonna della Giustizia

Adresse : Piazza di Santa Trinita, 50123 Firenze FI, Italie

Distance du Trajet 60 au Trajet 61 : 200 m – Distance Totale Parcourue : 14,700 km

## 61. Palazzo Rucellai

Adresse : Via della Vigna Nuova, 18, 50123 Firenze FI, Italie

Distance du Trajet 61 au Trajet 62 : 100 m – Distance Totale Parcourue : 14,800 km

## 62. Museo Marino Marini

Adresse : Piazza di S. Pancrazio, 50123 Firenze FI, Italie

Distance du Trajet 62 au Trajet 63 : 200 m – Distance Totale Parcourue : 15 km

## 63. Museo Novecento

Adresse : Piazza di Santa Maria Novella, 10, 50123 Firenze FI, Italie

Heures d'ouverture : vendredi au mercredi de 11h00 à 20h00

Distance du Trajet 63 au Trajet 64 : 10 m – Distance Totale Parcourue : 15,010 km

## 64. Obelisco delle Tartarughe

Adresse : Piazza di Santa Maria Novella, 10, 50123 Firenze FI, Italie

Distance du Trajet 64 au Trajet 65 : 90 m – Distance Totale Parcourue : 15,100 km

## 65. Piazza di Santa Maria Novella \*

Adresse : 50123 Firenze FI, Italie

Distance du Trajet 65 au Trajet 66 : 10 m – Distance Totale Parcourue : 15,110 km

## 66. Obelisco di Marmo in Piazza Santa Maria Novella

Adresse : Piazza di Santa Maria Novella, 10, 50123 Firenze FI, Italie

Distance du Trajet 66 au Trajet 67 : 90 m – Distance

**TOP** Florence ( Italie )

Totale Parcourue : 15,200 km

## 67. Museo di Santa Maria Novella

Adresse : Piazza di Santa Maria Novella, 18, 50123 Firenze FI, Italie

Distance du Trajet 67 au Trajet 68 : 10 m – Distance Totale Parcourue : 15,210 km

## 68. Basilica di Santa Maria Novella \*

Adresse : Piazza di Santa Maria Novella, 18, 50123 Firenze FI, Italie

Heures d'ouverture : lundi au dimanche de 9h00 à 17H30

Distance du Trajet 68 au Trajet 69 : 290 m – Distance Totale Parcourue : 15,500 km

## 69. Chiesa di Santa Maria Maggiore

Adresse : Vicolo di Santa Maria Maggiore, 1, 50123 Firenze FI, Italie

Heures d'ouverture : lundi au dimanche de 8h00 à 20H00

Distance du Trajet 69 au Trajet 70 : 300 m – Distance Totale Parcourue : 15,800 km

## 70. Chiesa dei Santi Michele e Gaetano \*

Adresse : Piazza degli Antinori, 1, 50123 Firenze FI, Italie

Heures d'ouverture : lundi au dimanche de 7h15 à 12h00 et 15h30 à 19H45

Distance du Trajet 70 au Trajet 71 : 100 m – Distance Totale Parcourue : 15,900 km

## 71. Palazzo Strozzi \*

Adresse : Piazza degli Strozzi, 50123 Firenze FI, Italie

Heures d'ouverture : lundi au dimanche de 10h00 à 20H00

Distance du Trajet 71 au Trajet 72 : 100 m – Distance Totale Parcourue : 16 km

## 72. Museo di Palazzo Davanzati

Adresse : Via Porta Rossa, 13, 50123 Firenze FI, Italie

Distance du Trajet 72 au Trajet 73 : 500 m – Distance Totale Parcourue : 16,500 km

## 73. Fontana del Porcellino \*

Adresse : Piazza del Mercato Nuovo, 50123 Firenze FI, Italie

Distance du Trajet 73 au Trajet 74 : 100 m – Distance Totale Parcourue : 16,600 km

## 74. Piazza della Repubblica \*

Adresse : 50123 Firenze FI, Italie

Distance du Trajet 74 au Trajet 75 : 100 m – Distance Totale Parcourue : 16,700 km

## 75. Arcone Triumphal Archway Piazza della Republica

Adresse : Piazza della Repubblica, 50123 Firenze FI, Italie

Distance du Trajet 75 au Trajet 76 : 100 m – Distance Totale Parcourue : 16,800 km

## 76. Colonna dell'Abbondanza

Adresse : Piazza della Repubblica, 50123 Firenze FI, Italie

Distance du Trajet 76 au Trajet 77 : 100 m – Distance Totale Parcourue : 16,900 km

## 77. Chiesa e Museo di Orsanmichele \*

Adresse : Via dell'Arte della Lana, 50123 Firenze FI, Italie

Heures d'ouverture : mercredi au lundi 8h30 à 18H30

Distance du Trajet 77 au Trajet 78 : 100 m – Distance Totale Parcourue : 17 km

## 78. Chiesa di San Carlo dei Lombardi

Adresse : Via dei Calzaiuoli, 29, 50123 Firenze FI, Italie

Distance du Trajet 78 au Trajet 79 : 300 m – Distance Totale Parcourue : 17,300 km

## 79. Palazzo Gondi

Adresse : Via dei Gondi, 2, 50122 Firenze FI, Italie

Distance du Trajet 79 au Trajet 80 : 10 m – Distance Totale Parcourue : 17,310 km



**TOP** Florence ( Italie )

80. Palazzo Gucci

Adresse : Piazza della Signoria, 50122 Firenze FI, Italie

Distance du Trajet 80 au Trajet 81 : 190 m – Distance Totale Parcourue : 17,500 km

81. Statua Equestre di Cosimo I de Medici

Adresse : Piazza della Signoria, 50122 Firenze FI, Italie

Distance du Trajet 81 au Trajet 82 : 10 m – Distance Totale Parcourue : 17,510 km

82. Piazza della Signoria \*

Adresse : 50122 Firenze FI, Italie

Distance du Trajet 82 au Trajet 83 : 10 m – Distance Totale Parcourue : 17,520 km

83. Time Unfolding

Adresse : Piazza della Signoria, 50122 Firenze FI, Italie

Distance du Trajet 83 au Trajet 84 : 10 m – Distance Totale Parcourue : 17,530 km

84. Fontana del Nettuno \*

Adresse : Piazza della Signoria, 50122 Firenze FI, Italie

Distance du Trajet 84 au Trajet 85 : 10 m – Distance Totale Parcourue : 17,540 km

85. Giuditta e Oloferne

Adresse : Piazza della Signoria, 50122 Firenze FI, Italie

Distance du Trajet 85 au Trajet 86 : 10 m – Distance Totale Parcourue : 17,550 km

86. Palazzo Vecchio \*

Adresse : Piazza della Signoria, 50122 Firenze FI, Italie

Heures d'ouverture : lundi au dimanche de 9h00 à 19H00

Distance du Trajet 86 au Trajet 87 : 50 m – Distance Totale Parcourue : 17,600 km

87. Loggia des Lanzi \*

Adresse : Piazza della Signoria, 2, 50122 Firenze FI, Italie

Distance du Trajet 87 au Trajet 88 : 10 m – Distance Totale Parcourue : 17,610 km

88. Perseo con la testa di Medusa

Adresse : Piazza della Signoria, 2r, 50122 Firenze FI, Italie

Distance du Trajet 88 au Trajet 89 : 10 m – Distance Totale Parcourue : 17,620 km

89. Statua del David \*

Adresse : Piazza della Signoria, 50122 Firenze FI, Italie

Distance du Trajet 89 au Trajet 90 : 10 m – Distance Totale Parcourue : 17,630 km

90. Ingresso al Museo di Palazzo Vecchio

Adresse : Piazza della Signoria, 50122 Firenze FI, Italie

Distance du Trajet 90 au Trajet 91 : 10 m – Distance Totale Parcourue : 17,640 km

91. Ercole e Caco

Adresse : Piazza della Signoria, 50122 Firenze FI, Italie

Distance du Trajet 91 au Trajet 92 : 270 m – Distance Totale Parcourue : 17,900 km

92. Chiesa di San Remigio

Adresse : Piazza S. Remigio, 50122 Firenze FI, Italie

Distance du Trajet 92 au Trajet 93 : 100 m – Distance Totale Parcourue : 18 km

93. Museo Horne

Adresse : Via dei Benci, 6, 50122 Firenze FI, Italie

Heures d'ouverture : jeudi au mardi de 10h00 à 14H00

Distance du Trajet 93 au Trajet 94 : 100 m – Distance Totale Parcourue : 18,100 km

94. Ponte alle Grazie

Adresse : 50100 Firenze FI, Italie

Distance du Trajet 94 au Trajet 95 : 100 m – Distance Totale Parcourue : 18,200 km

95. Chiesa di Santa Maria delle Grazie

**TOP** Florence ( Italie )

Adresse : Lungarno Generale Diaz, 6, 50122 Firenze FI, Italie

Distance du Trajet 95 au Trajet 96 : 50 m – Distance Totale Parcourue : 18,250 km

96. Monumento ai Caduti della Battaglia di Mentana

Adresse : Piazza Mentana, 50122 Firenze FI, Italie

Distance du Trajet 96 au Trajet 97 : 150 m – Distance Totale Parcourue : 18,400 km

97. Meridiana Monumentale del Museo di storia delle Scienze

Adresse : 50122 Florence, Metropolitan City of Florence, Italie

Distance du Trajet 97 au Trajet 98 : 10 m – Distance Totale Parcourue : 18,410 km

98. Museo Galileo \*

Adresse : Piazza dei Giudici, 1, 50122 Firenze FI, Italie

Heures d'ouverture : lundi au dimanche de 9h30 à 18H00

Distance du Trajet 98 au Trajet 99 : 90 m – Distance Totale Parcourue : 18,500 km

99. Galleria degli Uffizi \*

Adresse : Piazzale degli Uffizi, 6, 50122 Firenze FI, Italie

Heures d'ouverture : mardi au dimanche de 8h15 à 18H30

Distance du Trajet 99 au Trajet 100 : 100 m – Distance Totale Parcourue : 18,510 km

100. Statua Dante Alighieri

Adresse : Piazzale degli Uffizi, 2059, 50122 Firenze FI, Italie

Distance du Trajet 100 au Trajet 101 : 10 m – Distance Totale Parcourue : 18,520 km

101. Statua di Michelangelo Buonarroti

Adresse : Piazzale degli Uffizi, 2059, 50122 Firenze FI, Italie

Distance du Trajet 101 au Trajet 102 : 10 m – Distance Totale Parcourue : 18,530 km

102. Statua di Leonardo da Vinci

Adresse : Piazzale degli Uffizi, 2059, 50122 Firenze FI, Italie

Distance du Trajet 102 au Trajet 103 : 270 m – Distance Totale Parcourue : 18,800 km

103. Ponte Vecchio \*

Adresse : 50125 Firenze FI, Italie

Distance du Trajet 103 au Trajet 104 : 10 m – Distance Totale Parcourue : 18,810 km

104. Monumento a Benvenuto Cellini

Adresse : 50125 Arno Province of Ferrara, Italie

Distance du Trajet 104 au Trajet 105 : 390 m – Distance Totale Parcourue : 19,200 km

105. Galleria Palatina \*

Adresse : Piazza de' Pitti, 1, 50125 Firenze FI, Italie

Heures d'ouverture : mardi au dimanche de 8h00 à 19H00

Distance du Trajet 105 au Trajet 106 : 100 m – Distance Totale Parcourue : 19,300 km

106. Palazzo Pitti \*

Adresse : Piazza de' Pitti, 1, 50125 Firenze FI, Italie

Heures d'ouverture : lundi au dimanche de 8h15 à 18H30

Distance du Trajet 106 au Trajet 107 : 300 m – Distance Totale Parcourue : 19,600 km

107. Basilica di Santo Spirito \*

Adresse : Piazza Santo Spirito, 30, 50125 Firenze FI, Italie

Heures d'ouverture : jeudi au mardi de 10h00 à 13h00 et 15h00 à 18H00

Distance du Trajet 107 au Trajet 108 : 900 m – Distance Totale Parcourue : 20,500 km

108. Parrocchia S. Frediano In Cestello

Adresse : Via di Cestello, 4, 50124 Firenze FI, Italie

**TOP** Florence ( Italie )

Heures d'ouverture : lundi au samedi de 8h30 à 12h00 et 17h00 à 18H30

Distance du Trajet 108 au Trajet 109 : 300 m – Distance Totale Parcourue : 20,800 km

109. Chiesa di Santa Maria del Carmine

Adresse : Piazza del Carmine, 50124 Firenze FI, Italie

Heures d'ouverture : lundi au dimanche de 8h30 à 12h00 et 17h00 à 19H00

Distance du Trajet 109 au Trajet 110 : 400 m – Distance Totale Parcourue : 21,200 km

110. Statua di Cosimo Ridolfi

Adresse : Piazza Santo Spirito, 30, 50125 Firenze FI, Italie

Distance du Trajet 110 au Trajet 111 : 100 m – Distance Totale Parcourue : 21,300 km

111. Chiesa di san Felice in Piazza

Adresse : Via Mazzetta, 37, 50125 Firenze FI, Italie

Distance du Trajet 111 au Trajet 112 : 200 m – Distance Totale Parcourue : 21,500 km

112. Museo Storia Naturale - La Specola

Adresse : Via Romana, 17, 50125 Firenze FI, Italie

Heures d'ouverture : mardi au dimanche de 9h00 à 17H00

Distance du Trajet 112 au Trajet 113 : 600 m – Distance Totale Parcourue : 22,100 km

113. Porta Romana

Adresse : Piazzale di Porta Romana, 50125 Firenze FI, Italie

Distance du Trajet 113 au Trajet 114 : 10 m – Distance Totale Parcourue : 22,110 km

114. Piazzale di Porta Romana

Adresse : 50125 Firenze FI, Italie

Distance du Trajet 114 au Trajet 115 : 190 m – Distance Totale Parcourue : 22,300 km

115. Ingresso Giardino di Boboli

Adresse : Piazzale di Porta Romana, 50125 Firenze FI, Italie

Distance du Trajet 115 au Trajet 116 : 300 m – Distance Totale Parcourue : 22,600 km

116. Fontana dell'Oceano

Adresse : Piazza de' Pitti, 10R, 50125 Firenze FI, Italie

Distance du Trajet 116 au Trajet 117 : 200 m – Distance Totale Parcourue : 22,800 km

117. Giardino di Boboli \*

Adresse : 50125 Florence, Metropolitan City of Florence, Italie

Heures d'ouverture : lundi au dimanche de 8h15 à 18H30

Distance du Trajet 117 au Trajet 118 : 300 m – Distance Totale Parcourue : 23,100 km

118. Fontana del Nettuno nel Giardino di Boboli

Adresse : 50125 Florence, Metropolitan City of Florence, Italie

Distance du Trajet 118 au Trajet 119 : 100 m – Distance Totale Parcourue : 23,200 km

119. Obelisco

Adresse : Piazza de' Pitti, 10R, 50125 Firenze FI, Italie

Distance du Trajet 119 au Trajet 120 : 100 m – Distance Totale Parcourue : 23,300 km

120. Fontana del Carciofo

Adresse : Piazza de' Pitti, 10R, 50125 Firenze FI, Italie

Distance du Trajet 120 au Trajet 121 : 400 m – Distance Totale Parcourue : 23,700 km

121. Forte di Belvedere

Adresse : Via di S. Leonardo, 1, 50125 Firenze FI, Italie

Distance du Trajet 121 au Trajet 122 : 300 m – Distance Totale Parcourue : 24 km

122. Giardino Bardini

Adresse : Via de' Bardi, 1, 50125 Firenze FI, Italie

**TOP** Florence ( Italie )

Heures d'ouverture : lundi au dimanche de 10h00 à 16H00

Distance du Trajet 122 au Trajet 123 : 800 m – Distance Totale Parcourue : 23,600 km

123. Giardino Bardini, Terrazze della Scalinata Principale

Adresse : Via de' Bardi, 1, 50125 Firenze FI, Italie

Distance du Trajet 123 au Trajet 124 : 1300 m – Distance Totale Parcourue : 24,900 km

124. Chiesa di Santa Felicita

Adresse : Piazza Santa Felicita, 3, 50125 Firenze FI, Italie

Heures d'ouverture : lundi au dimanche de 9h30 à 12h30 et 15h30 à 17H30

Distance du Trajet 124 au Trajet 125 : 400 m – Distance Totale Parcourue : 25,300 km

125. Chiesa Evangelica Luterana di Firenze

Adresse : Lungarno Torrigiani, 11, 50125 Firenze FI, Italie

Distance du Trajet 125 au Trajet 126 : 200 m – Distance Totale Parcourue : 25,500 km

126. Museo Stefano Bardini

Adresse : Via dei Renai, 37, 50125 Firenze FI, Italie

Heures d'ouverture : vendredi au lundi de 11h00 à 16H00

Distance du Trajet 126 au Trajet 127 : 200 m – Distance Totale Parcourue : 25,700 km

127. Monumento a Nicola Demidoff

Adresse : Piazza Nicola Demidoff, 50125 Firenze FI, Italie

Distance du Trajet 127 au Trajet 128 : 300 m – Distance Totale Parcourue : 26 km

128. Porta San Miniato \*

Adresse : Via S. Miniato, 50125 Firenze FI, Italie

Distance du Trajet 128 au Trajet 129 : 200 m – Distance Totale Parcourue : 26,200 km

129. Giardino delle Rose \*

Adresse : Viale Giuseppe Poggi, 2, 50125 Firenze FI, Italie

Heures d'ouverture : lundi au dimanche de 9h00 à 20H00

Distance du Trajet 129 au Trajet 130 : 500 m – Distance Totale Parcourue : 26,700 km

130. Tomba di Giovanni Spadolini

Adresse : Via delle Porte Sante, 34, 50125 Firenze FI, Italie

Distance du Trajet 130 au Trajet 131 : 10 m – Distance Totale Parcourue : 26,710 km

131. Abbazia di San Miniato al Monte

Adresse : Via delle Porte Sante, 34, 50125 Firenze FI, Italie

Heures d'ouverture : lundi au dimanche de 9h30 à 13h00 et 15h00 à 19H00

Distance du Trajet 131 au Trajet 132 : 290 m – Distance Totale Parcourue : 27 km

132. Chiesa di San Salvatore al Monte

Adresse : Via di S. Salvatore Al Monte, 9, 50125 Firenze FI, Italie

Heures d'ouverture : lundi au dimanche de 7h00 à 19H30

Distance du Trajet 132 au Trajet 133 : 200 m – Distance Totale Parcourue : 27,200 km

133. Piazzale Michelangelo \*

Adresse : 50125 Firenze FI, Italie

Distance du Trajet 133 au Trajet 134 : 100 m – Distance Totale Parcourue : 27,300 km

134. Belvedere Franco Zeffirelli

Adresse : 50125 Firenze FI, Italie

Distance du Trajet 134 au Trajet 135 : 600 m – Distance Totale Parcourue : 27,900 km

135. Porta San Niccolò

**TOP** Florence ( Italie )

Adresse : Piazza Giuseppe Poggi, 1, 50125 Firenze FI, Italie

Distance du Trajet 135 au Trajet 136 : 600 m – Distance Totale Parcourue : 28,500 km

## 136. Ponte San Niccolò

Adresse : 50125 Firenze FI, Italie

Distance du Trajet 136 au Trajet 137 : 300 m – Distance Totale Parcourue : 28,800 km

## 137. Torre della Zecca

Adresse : Piazza Piave, 50122 Firenze FI, Italie

Distance du Trajet 137 au Trajet 138 : 500 m – Distance Totale Parcourue : 29,300 km

## 138. Biblioteca Nazionale Centrale di Firenze

Adresse : Piazza dei Cavalleggeri, 1, 50122 Firenze FI, Italie

Heures d'ouverture : lundi au vendredi de 8h15 à 19h00 et samedi de 8h15 à 13h30

Distance du Trajet 138 au Trajet 139 : 200 m – Distance Totale Parcourue : 29,500 km

## 139. Basilica di Santa Croce di Firenze \*

Adresse : Piazza di Santa Croce, 16, 50122 Firenze FI, Italie

Heures d'ouverture : lundi au samedi de 9h30 à 17h30 et dimanche de 12h30 à 17h45

Distance du Trajet 139 au Trajet 140 : 100 m – Distance Totale Parcourue : 29,600 km

## 140. Monumento a Dante Alighieri

Adresse : Piazza di Santa Croce, 50122 Firenze FI, Italie

Distance du Trajet 140 au Trajet 141 : 100 m – Distance Totale Parcourue : 29,700 km

## 141. Palazzo dell'Antella

Adresse : Piazza di Santa Croce, 21, 50122 Firenze FI, Italie

Distance du Trajet 141 au Trajet 142 : 200 m – Distance Totale Parcourue : 29,900 km

## 142. Chiesa dei Santi Simone e Giuda

Adresse : Via dei Lavatoi, 3, 50122 Firenze FI, Italie

Distance du Trajet 142 au Trajet 143 : 200 m – Distance Totale Parcourue : 30,100 km

## 143. Complesso di San Firenze \*

Adresse : Piazza di S. Firenze, 5, 50122 Firenze FI, Italie

Distance du Trajet 143 au Trajet 144 : 100 m – Distance Totale Parcourue : 30,200 km

## 144. Museo Nazionale del Bargello \*

Adresse : Via del Proconsolo, 4, 50122 Firenze FI, Italie

Heures d'ouverture : mercredi au lundi de 8h15 à 13H50

Distance du Trajet 144 au Trajet 145 : 10 m – Distance Totale Parcourue : 30,210 km

## 145. Badia Fiorentina - Monastero

Adresse : Via del Proconsolo, 50122 Firenze FI, Italie

Distance du Trajet 145 au Trajet 146 : 90 m – Distance Totale Parcourue : 30,300 km

## 146. Palazzo Pazzi

Adresse : Via del Proconsolo, 10, 50122 Firenze FI, Italie

Heures d'ouverture : lundi au vendredi de 9h00 à 17H00

Distance du Trajet 146 au Trajet 147 : 100 m – Distance Totale Parcourue : 30,400 km

## 147. Chiesa di Santa Margherita in Santa Maria dei Ricci

Adresse : Via del Corso, 10, 50122 Firenze FI, Italie

Distance du Trajet 147 au Trajet 148 : 300 m – Distance Totale Parcourue : 30,700 km

## 148. Campanile di Giotto \*

Adresse : Piazza del Duomo, 50122 Firenze FI, Italie

Heures d'ouverture : lundi au dimanche de 8h15 à 18H45

Distance du Trajet 148 au Trajet 1 : 100 m – Distance Totale Parcourue : 30,800 km

## TOP Florence ( Italie )

Vous pouvez aussi télécharger l'itinéraire en couleur ci-dessous

<https://www.voyagesetevasions.com/plans-visites-ville/itineraire-ville-florence-format-normal.pdf>

### S'y rendre

#### S'y rendre

Suivez le guide MAPS

pour vous rendre au point de départ  
Battistero di San Giovanni, Piazza San Giovanni, 50122 Firenze FI, Italie

en train, en bus, en voiture, en moto, en vélo ou à pied.

### Points d'intérêt

- |                          |  |                          |   |
|--------------------------|--|--------------------------|---|
| <input type="checkbox"/> | 1. Battistero di San Giovanni                  | <input type="checkbox"/> | 30. Porta San Gallo                                       |
| <input type="checkbox"/> | 2. Colonna di San Zanobi                       | <input type="checkbox"/> | 31. Piazza della Libertà                                  |
| <input type="checkbox"/> | 3. Porta del Paradiso                          | <input type="checkbox"/> | 32. Arco di Trionfo                                       |
| <input type="checkbox"/> | 4. Cattedrale di Santa Maria del Fiore         | <input type="checkbox"/> | 33. Giardino del Museo Stibbert                           |
| <input type="checkbox"/> | 5. Piazza del Duomo                            | <input type="checkbox"/> | 34. Museo Stibbert  |
| <input type="checkbox"/> | 6. Regione Toscana                             | <input type="checkbox"/> | 35. Chiesa Di San Martino a Montughi                      |
| <input type="checkbox"/> | 7. Museo dell'Opera del Duomo                  | <input type="checkbox"/> | 36. Chiesa della Natività di Cristo                       |
| <input type="checkbox"/> | 8. San Michele Arcangelo Visdomini             | <input type="checkbox"/> | 37. Chiesa Parrocchiale di Nostra Signora del Sacro Cuore |
| <input type="checkbox"/> | 9. Loggia del Pesce                            | <input type="checkbox"/> | 38. Chiesa S.Giuseppino                                   |
| <input type="checkbox"/> | 10. Sinagoga e museo ebraico                   | <input type="checkbox"/> | 39. Chiesa di San Barnaba                                 |
| <input type="checkbox"/> | 11. Leonardo Interactive Museum                | <input type="checkbox"/> | 40. Mercato Centrale Firenze                              |
| <input type="checkbox"/> | 12. Statua equestre del Granduca Ferdinando I  | <input type="checkbox"/> | 41. Basilica di San Lorenzo                               |
| <input type="checkbox"/> | 13. Fontane dei Mostri Marini                  | <input type="checkbox"/> | 42. Cappelle Medicee                                      |
| <input type="checkbox"/> | 14. Piazza della Santissima Annunziata         | <input type="checkbox"/> | 43. Obelisco dei Caduti delle Guerre d'Indipendenza       |
| <input type="checkbox"/> | 15. Fontana dei Mostri Marini                  | <input type="checkbox"/> | 44. Cappella Gaddi  |
| <input type="checkbox"/> | 16. Basilica della Santissima Annunziata       | <input type="checkbox"/> | 45. St. James Episcopal Church                            |
| <input type="checkbox"/> | 17. Museo Archeologico Nazionale di Firenze    | <input type="checkbox"/> | 46. Chiesa dell'Adorazione Perpetua                       |
| <input type="checkbox"/> | 18. Chostro dello Scalzo                       | <input type="checkbox"/> | 47. Chiesa Parrocchiale di Santa Lucia sul Prato          |
| <input type="checkbox"/> | 19. Museo di San Marco                         | <input type="checkbox"/> | 48. Monumento a Giuseppe Garibaldi                        |
| <input type="checkbox"/> | 20. Basilica di San Marco                      | <input type="checkbox"/> | 49. Ponte Amerigo Vespucci                                |
| <input type="checkbox"/> | 21. Piazza San Marco                           | <input type="checkbox"/> | 50. Statua di Ercole che lotta con il leone               |
| <input type="checkbox"/> | 22. Galleria dell'Accademia di Firenze         | <input type="checkbox"/> | 51. Piazza Ognissanti                                     |
| <input type="checkbox"/> | 23. Palazzo Medici Riccardi                    | <input type="checkbox"/> | 52. Chiesa di San Salvatore in Ognissanti                 |
| <input type="checkbox"/> | 24. Chiesa di San Giovannino dei Padri Scolopi | <input type="checkbox"/> | 53. Monumento a Carlo Goldoni                             |
| <input type="checkbox"/> | 25. Statua Di Giovanni Dalle Bande Nere        | <input type="checkbox"/> | 54. Ponte alla Carraia                                    |
| <input type="checkbox"/> | 26. Il Cielo sopra Firenze                     | <input type="checkbox"/> | 55. Palazzo Corsini                                       |
| <input type="checkbox"/> | 27. Cenacolo di Sant'Apollonia                 | <input type="checkbox"/> | 56. Ponte Santa Trinita                                   |
| <input type="checkbox"/> | 28. Chiesa di San Giovannino dei Cavalieri     | <input type="checkbox"/> | 57. Chiesa dei Santi Apostoli                             |
| <input type="checkbox"/> | 29. Chiesa di Sant'Agata                       | <input type="checkbox"/> | 58. Piazza Santa Trinita                                  |
|                          |  | <input type="checkbox"/> | 59. Basilica di Santa Trinita                             |
|                          |  | <input type="checkbox"/> | 60. Colonna della Giustizia                               |
|                          |  | <input type="checkbox"/> | 61. Palazzo Rucellai                                      |
|                          |  | <input type="checkbox"/> | 62. Museo Marino Marini                                   |
|                          |  | <input type="checkbox"/> | 63. Museo Novecento                                       |
|                          |  | <input type="checkbox"/> | 64. Obelisco delle Tartarughe                             |
|                          |  | <input type="checkbox"/> | 65. Piazza di Santa Maria Novella                         |
|                          |  | <input type="checkbox"/> | 66. Obelisco di Marmo in Piazza Santa Maria Novella       |
|                          |  | <input type="checkbox"/> | 67. Museo di Santa Maria Novella                          |
|                          |  | <input type="checkbox"/> | 68. Basilica di Santa Maria Novella                       |
|                          |  | <input type="checkbox"/> | 69. Chiesa di Santa Maria Maggiore                        |
|                          |  | <input type="checkbox"/> | 70. Chiesa dei Santi Michele e Gaetano                    |
|                          |  | <input type="checkbox"/> | 71. Palazzo Strozzi                                       |

## TOP Florence ( Italie )

- |                          |   |                          |  |
|--------------------------|---|--------------------------|--|
| <input type="checkbox"/> | 72. Museo di Palazzo Davanzati                              | <input type="checkbox"/> | 114. Piazzale di Porta Romana                              |
| <input type="checkbox"/> | 73. Fontana del Porcellino                                  | <input type="checkbox"/> | 115. Ingresso Giardino di Boboli                           |
| <input type="checkbox"/> | 74. Piazza della Repubblica                                 | <input type="checkbox"/> | 116. Fontana dell'Oceano                                   |
| <input type="checkbox"/> | 75. Arcone Triumphal Archway Piazza della Republica         | <input type="checkbox"/> | 117. Giardino di Boboli                                    |
| <input type="checkbox"/> | 76. Colonna dell'Abbondanza                                 | <input type="checkbox"/> | 118. Fontana del Nettuno nel Giardino di Boboli            |
| <input type="checkbox"/> | 77. Chiesa e Museo di Orsanmichele                          | <input type="checkbox"/> | 119. Obelisco  |
| <input type="checkbox"/> | 78. Chiesa di San Carlo dei Lombardi                        | <input type="checkbox"/> | 120. Fontana del Carciofo                                  |
| <input type="checkbox"/> | 79. Palazzo Gondi   | <input type="checkbox"/> | 121. Forte di Belvedere                                    |
| <input type="checkbox"/> | 80. Palazzo Gucci   | <input type="checkbox"/> | 122. Giardino Bardini                                      |
| <input type="checkbox"/> | 81. Statua Equestre di Cosimo I de Medici                   | <input type="checkbox"/> | 123. Giardino Bardini, Terrazze della Scalinata Principale |
| <input type="checkbox"/> | 82. Piazza della Signoria                                   | <input type="checkbox"/> | 124. Chiesa di Santa Felicità                              |
| <input type="checkbox"/> | 83. Time Unfolding  | <input type="checkbox"/> | 125. Chiesa Evangelica Luterana di Firenze                 |
| <input type="checkbox"/> | 84. Fontana del Nettuno                                     | <input type="checkbox"/> | 126. Museo Stefano Bardini                                 |
| <input type="checkbox"/> | 85. Giuditta e Oloferne                                     | <input type="checkbox"/> | 127. Monumento a Nicola Demidoff                           |
| <input type="checkbox"/> | 86. Palazzo Vecchio   | <input type="checkbox"/> | 128. Porta San Miniato                                     |
| <input type="checkbox"/> | 87. Loggia des Lanzi  | <input type="checkbox"/> | 129. Giardino delle Rose                                   |
| <input type="checkbox"/> | 88. Perseo con la testa di Medusa                           | <input type="checkbox"/> | 130. Tomba di Giovanni Spadolini                           |
| <input type="checkbox"/> | 89. Statua del David  | <input type="checkbox"/> | 131. Abbazia di San Miniato al Monte                       |
| <input type="checkbox"/> | 90. Ingresso al Museo di Palazzo Vecchio                    | <input type="checkbox"/> | 132. Chiesa di San Salvatore al Monte                      |
| <input type="checkbox"/> | 91. Ercole e Caco   | <input type="checkbox"/> | 133. Piazzale Michelangelo                                 |
| <input type="checkbox"/> | 92. Chiesa di San Remigio                                   | <input type="checkbox"/> | 134. Belvedere Franco Zeffirelli                           |
| <input type="checkbox"/> | 93. Museo Horne   | <input type="checkbox"/> | 135. Porta San Niccolò                                     |
| <input type="checkbox"/> | 94. Ponte alle Grazie                                       | <input type="checkbox"/> | 136. Ponte San Niccolò                                     |
| <input type="checkbox"/> | 95. Chiesa di Santa Maria delle Grazie                      | <input type="checkbox"/> | 137. Torre della Zecca                                     |
| <input type="checkbox"/> | 96. Monumento ai Caduti della Battaglia di Mentana          | <input type="checkbox"/> | 138. Biblioteca Nazionale Centrale di Firenze              |
| <input type="checkbox"/> | 97. Meridiana Monumentale del Museo di storia delle Scienze | <input type="checkbox"/> | 139. Basilica di Santa Croce di Firenze                    |
| <input type="checkbox"/> | 98. Museo Galileo   | <input type="checkbox"/> | 140. Monumento a Dante Alighieri                           |
| <input type="checkbox"/> | 99. Galleria degli Uffizi                                   | <input type="checkbox"/> | 141. Palazzo dell'Antella                                  |
| <input type="checkbox"/> | 100. Statua Dante Alighieri                                 | <input type="checkbox"/> | 142. Chiesa dei Santi Simone e Giuda                       |
| <input type="checkbox"/> | 101. Statua di Michelangelo Buonarroti                      | <input type="checkbox"/> | 143. Complesso di San Firenze                              |
| <input type="checkbox"/> | 102. Statua di Leonardo da Vinci                            | <input type="checkbox"/> | 144. Museo Nazionale del Bargello                          |
| <input type="checkbox"/> | 103. Ponte Vecchio  | <input type="checkbox"/> | 145. Badia Fiorentina - Monastero                          |
| <input type="checkbox"/> | 104. Monumento a Benvenuto Cellini                          | <input type="checkbox"/> | 146. Palazzo Pazzi   |
| <input type="checkbox"/> | 105. Galleria Palatina                                      | <input type="checkbox"/> | 147. Chiesa di Santa Margherita in Santa Maria dei Ricci   |
| <input type="checkbox"/> | 106. Palazzo Pitti  | <input type="checkbox"/> | 148. Campanile di Giotto                                   |
| <input type="checkbox"/> | 107. Basilica di Santo Spirito                              | <input type="checkbox"/> | 1. Battistero di San Giovanni                              |
| <input type="checkbox"/> | 108. Parrocchia S. Frediano In Cestello                     |                          |  |
| <input type="checkbox"/> | 109. Chiesa di Santa Maria del Carmine                      |                          |  |
| <input type="checkbox"/> | 110. Statua di Cosimo Ridolfi                               |                          |  |
| <input type="checkbox"/> | 111. Chiesa di san Felice in Piazza                         |                          |  |
| <input type="checkbox"/> | 112. Museo Storia Naturale - La Specola                     |                          |  |
| <input type="checkbox"/> | 113. Porta Romana   |                          |  |

**Activité disponible pour iPhone et Android.**

**TOP** Florence ( Italie )



Scanner le code QR et sauvegarder la randonnée hors-ligne, la partager avec des amis et bien plus encore ...

Site internet

<https://out.ac/IYHREP>



TOP Florence ( Italie )



Florence ( Italie )

Crédit : VOYAGES EVASIONS, Communauté



Palazzo Vecchio

Crédit : VOYAGES EVASIONS, Communauté



Cattedrale di Santa Maria del Fiore

Crédit : VOYAGES EVASIONS, Communauté



Ponte Vecchio

Crédit : VOYAGES EVASIONS, Communauté





















Fontana del Nettuno


















Crédit : VOYAGES EVASIONS, Communauté

## Légende









## Topographie

	Fôret, Bois
	Marais
	Lande
	Terrain de construction de logements avec bâtiment unique
	Zone commerciale avec bâtiment unique
	Cimetière
	Terrain de golf
	Terrain de sport, Stade
	Stade
	Piscine en plein air
	Vignoble
	Peinture rupestre
	Frontière
	Frontière
	Limite du département
	Courbe de niveau
	Terrain d'usage spécial
	Réserve naturelle











## Signes topographiques

	Montagne/Sommet
	Point culminant
	Burg
	Cave
	Église
	Chapelle
	Cimetière
	Château/Château fort
	Monastère
	Monument
	Ruine
	Mine
	Bloc erratique/Tumulus
	Pylône de télécommunication
	Éolienne
	Moulin à vent/Moulin à eau
	Point de vue

## Routes et chemins

	Autoroute avec numéro
	Route nationale avec numéro
	Route départementale, route nationale
	Route communale
	Chemin forestier principal
	Chemin forestier
	Chemin pédestre
	Via ferrata

## Remontées mécaniques, train

	Téléphérique
	Téléphérique
	Télesiège
	Remontée mécanique
	Transport de matériel
	Train
	Train de banlieue
	Métro
	Tram
	Gare