



TOP Florence (Italie)
Balade urbaine

Distance	30,8 km	↔
Difficulté	Moyen	●●●●●
Endurance	7:50 h	🕒
Durée	219 m	⬇️
Dénivélé positif	219 m	⬆️
Dénivélé négatif	219 m	⬇️
Altitude	132 m	—
	40 m	—

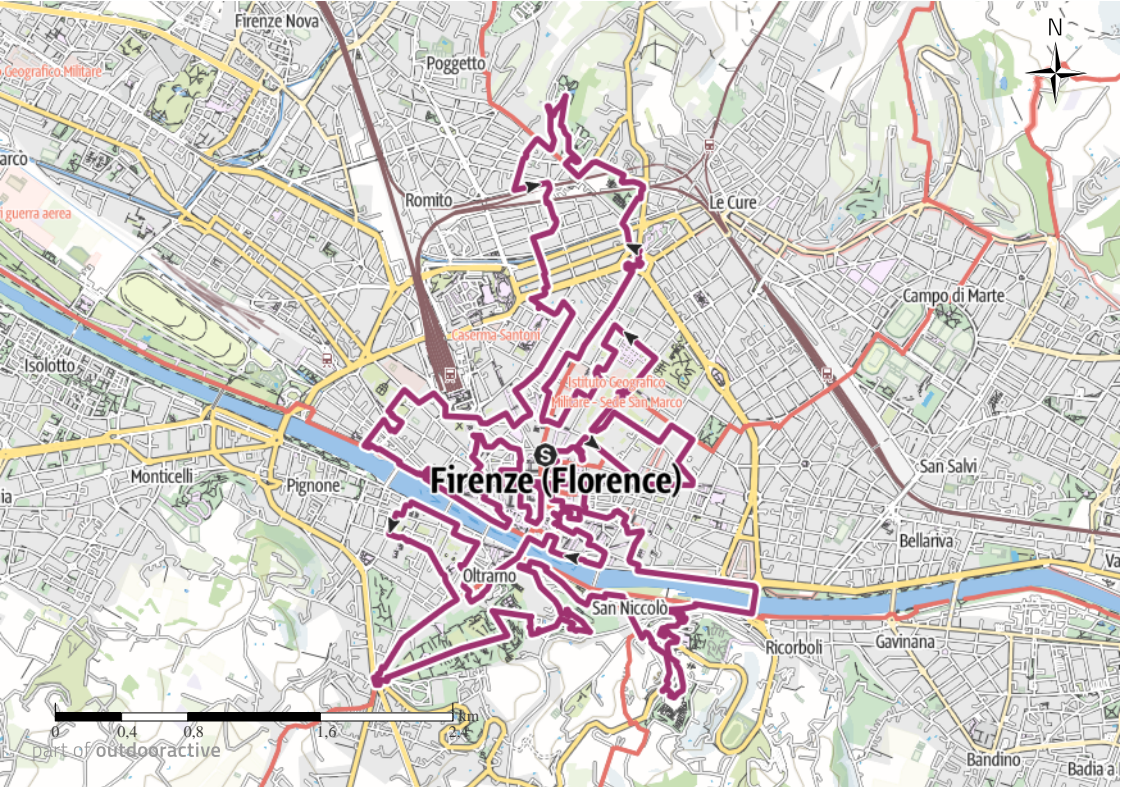
part of outdooractive

VOYAGES EVASIONS
Mise à jour : 26.03.2025

Scannez le code QR et sauvegardez la randonnée hors-ligne, la partager avec des amis et bien plus encore ...

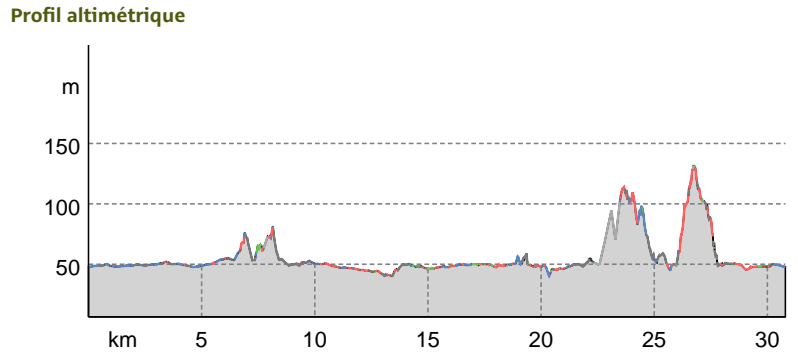
Site internet
<https://outlac/IHREP>

Photo de couverture: Florence, Communauté
Crédit : VOYAGES EVASIONS, Communauté
Données cartographiques: Cartographie d'Outdooractive: ©OpenStreetMap (www.openstreetmap.org)



Types de voie

Asphalte	9,7 km
Chemin de terre	7,7 km
Chemin	2,4 km
Sentier	9,3 km
Route	0,1 km
Inconnu	1,6 km



Visite guidée et numérotée de la ville de Florence (Italie)

Point de départ de l'activité
Battistero di San Giovanni, Piazza San Giovanni, 50122 Firenze FI, Italie

Point d'arrivée de l'activité
Campanile di Giotto, Piazza del Duomo, 50122 Firenze FI, Italie




Florence (Italie)
Crédit : VOYAGES EVASIONS, Communauté



Ponte Vecchio
Crédit : VOYAGES EVASIONS, Communauté



Fontana del Nettuno
Crédit : VOYAGES EVASIONS, Communauté



Palazzo Vecchio
Crédit : VOYAGES EVASIONS, Communauté



Cattedrale di Santa Maria del Fiore
Crédit : VOYAGES EVASIONS, Communauté



1



2



3



4