

TOP Rochefort (France)

↔ 13,5 km

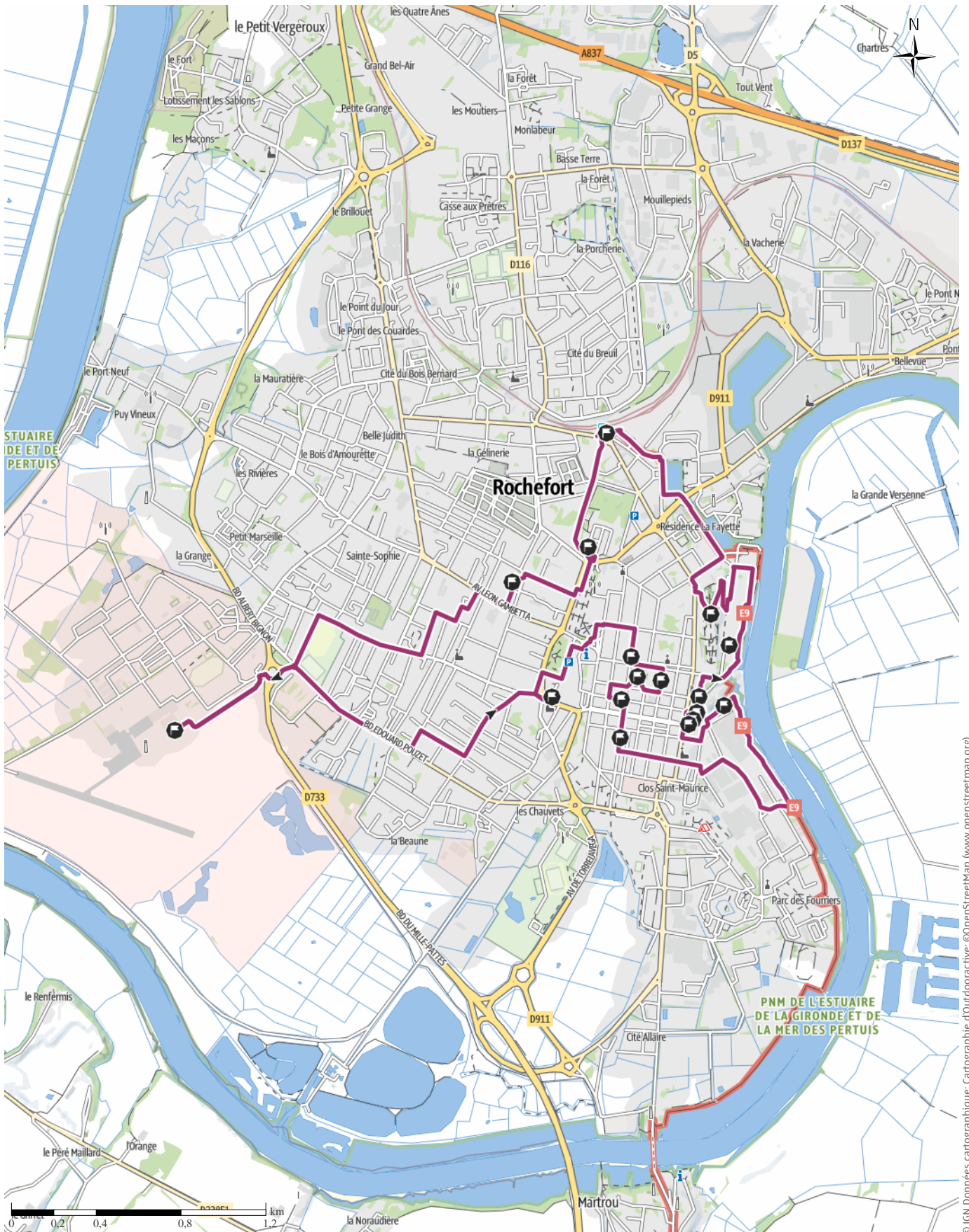
🕒 3:20 h.

▲ 16 m

▼ 16 m

Difficulté

Moyen

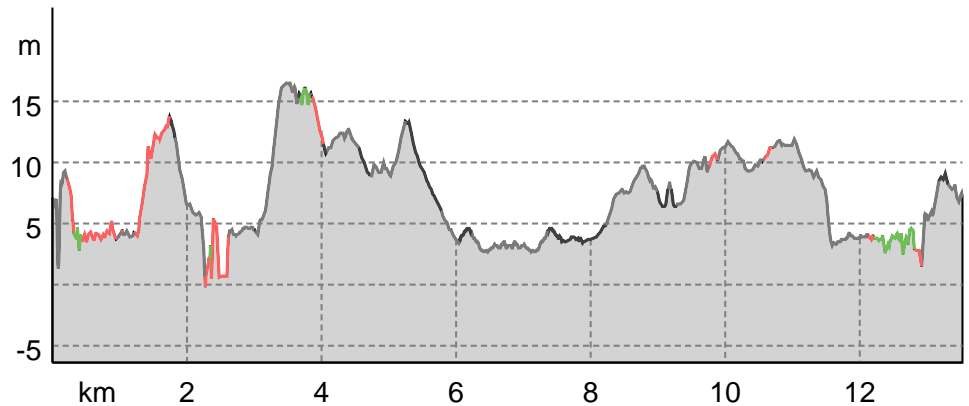


© IGN Données cartographiques; Cartographie d'Outdooractive; ©OpenStreetMap (www.openstreetmap.org)

Type de chemin

Asphalte	8,3 km
Chemin	0,9 km
Sentier	2,1 km
Asphalte	2,3 km

Profil altimétrique



Activité

Balade urbaine

Distance ↔ 13,5 km

Durée ⌚ 3:20 h.

Dénivelé positif ▲ 16 m

Dénivelé négatif ▼ 16 m

Difficulté Moyen

Niveau physique ●●●●●●

Technicité ●●●●●●

Altitude



Meilleure période pour cette activité

JANV. | FÉVR. | MARS
 AVR. | MAI | JUIN
 JUIL. | AOÛT | SEPT.
 OCT. | NOV. | DÉC.

Évaluations

Auteurs

Expérience ●●●●●

Paysage ●●●●●

Communauté

Autres données de l'activité

Propriétés

Accès par transports publics	Chien autorisé
Aller simple	Itinéraire à étapes
Point(s) de vue	Géologie
Conseils pratiques	Aller-retour
Patrimoine culturel / historique	Flore

Distinctions

🔄 Itinéraire en boucle

🍴 Point(s) de restauration

👨‍👩‍👧 À faire en famille

Visite guidée et numérotée de la ville de Rochefort (France)

Parcours intégral du circuit pour visiter entièrement la ville de Rochefort : distance 13,500 km - durée 3h20mn

Vous pouvez visiter pleinement Rochefort et parcourir tranquillement notre circuit dans son intégralité et de plus numéroté sur 1 jour, 2 jours ou voire 3 jours suivant votre cadence souhaitée. Nous vous conseillons de parcourir à pied selon votre rythme pour les courtes distances ... Et concernant les longues distances, vous pouvez choisir de vous y rendre plus commodément en voiture, en moto ou en transports en commun.

Note de l'auteur

Voyages et Evasions

Information Copyright - Tous droits réservés.

Matériel d'information

Conseils et recommandations supplémentaires

Vous pouvez consulter notre site web sur la ville de Rochefort pour obtenir plus d'informations.



VOYAGES EVASIONS

Mise à jour: 07.06.2022

TOP Rochefort (France)

<https://www.voyagesetevasions.com/itineraire-pour-visiter-la-ville-de-rochefort-en-france.htm>

Itinéraire**Point de départ de l'activité**

Porte de l'Arsenal, 17300 Rochefort, France

Coordonnées :

DD: 45.935076, -0.957976

DMS: 45°56'06.3"N 0°57'28.7"W

UTM: 30T 658302 5088861

w3w: ///appui.parfaite.venir

Point d'arrivée de l'activité

Musée National de la Marine, 1 Pl. de la Galissonnière,
17300 Rochefort, France

Itinéraire

Itinéraire guidé et parcours numéroté pour visiter
Rochefort (France)

Lieux incontournables de Rochefort : ils sont distingués
par un astérisque (*).

1. Porte de l'Arsenal *

Adresse : 17300 Rochefort, France

Distance du Trajet 1 au Trajet 2 : 115 m – Distance
Totale Parcourue : 115 m

2. Oceana Lumina *

Adresse : Place Amiral Dupont, 17300 Rochefort, France

Heures d'ouverture : jeudi de 18h45 à 21h00

Distance du Trajet 2 au Trajet 3 : 391 m – Distance
Totale Parcourue : 506 m

3. Centre International de la Mer *

Adresse : Rue Jean-Baptiste Audebert, 17300 Rochefort,
France

Heures d'ouverture : dimanche au vendredi de 10h00 à
13h00 et 14h00 à 18h00

Distance du Trajet 3 au Trajet 4 : 1094 m – Distance
Totale Parcourue : 1,600 km

4. Potager du Roy

Adresse : Corderie Royale, 17300 Rochefort, France

Distance du Trajet 4 au Trajet 5 : 1300 m – Distance
Totale Parcourue : 2,900 km

5. Gare SNCF Rochefort

Adresse : Place Françoise Dorléac, 17300 Rochefort,
France

Heures d'ouverture : lundi au jeudi de 5h30 à 21h25 -
vendredi de 5h30 à 23h00 - samedi de 6h00 à 21h00 -
dimanche et Fêtes de 8h00 à 22h20

Distance du Trajet 5 au Trajet 6 : 900 m – Distance
Totale Parcourue : 3,800 km

6. Ancienne École de Médecine Navale

Adresse : 25 Rue Amiral Meyer, 17300 Rochefort, France

Heures d'ouverture : mercredi au dimanche de 13h30 à
18H00

Distance du Trajet 6 au Trajet 7 : 600 m – Distance
Totale Parcourue : 4,400 km

7. Eglise Notre-Dame

Adresse : 5 Place Samuel de Champlain, 17300
Rochefort, France

Distance du Trajet 7 au Trajet 8 : 2400 m – Distance
Totale Parcourue : 6,800 km

8. Musée de l'Aéronautique Navale *

Adresse : Rdpt Albert Bignon, 17300 Rochefort, France

Heures d'ouverture : mardi de 9h00 à 10h30 et 14h00 à
17H00 - samedi de 14h00 à 17H00

Distance du Trajet 8 au Trajet 9 : 2400 m – Distance
Totale Parcourue : 9,200 km

9. Musée archéologique de la Vieille Paroisse *

Adresse : 9 Avenue Jean-Baptiste Rochambeau, 17300
Rochefort, France

Heures d'ouverture : mercredi de 14h30 à 18h00

Distance du Trajet 9 au Trajet 10 : 1000 m – Distance
Totale Parcourue : 10,200 km

10. Église Saint-Louis *

Adresse : Rue Audry de Puyravault, 17300 Rochefort,
France

TOP Rochefort (France)

Heures d'ouverture : lundi au samedi de 9h30 à 19H00
- dimanche de 9h30 à 19h30

Distance du Trajet 10 au Trajet 11 : 200 m – Distance
Totale Parcourue : 10,400 km

11. Musée des Commerces d'Autrefois *

Adresse : 12 Rue Lesson, 17300 Rochefort, France

Heures d'ouverture : lundi au vendredi de 10h00 à
12h00 et 14h00 à 18H00 - samedi et dimanche de
14h00 à 18h00

Distance du Trajet 11 au Trajet 12 : 200 m – Distance
Totale Parcourue : 10,600 km

12. Place Colbert

Adresse : 17300 Rochefort, France

Distance du Trajet 12 au Trajet 13 : 300 m – Distance
Totale Parcourue : 10,900 km

13. Musée Hèbre *

Adresse : 63 Avenue Charles de Gaulle, 17300
Rochefort, France

Heures d'ouverture : mardi au samedi de 10h00 à
12h30 et 14h00 à 18H00

Distance du Trajet 13 au Trajet 14 : 200 m – Distance
Totale Parcourue : 11,100 km

14. Maison de Pierre Loti *

Adresse : 137 Rue Pierre Loti, 17300 Rochefort, France

Distance du Trajet 14 au Trajet 15 : 1800 m – Distance
Totale Parcourue : 12,900 km

15. Les Ateliers de L'Hermione

Adresse : Arsenal Maritime, Place Amiral Dupont, 17300
Rochefort, France

Heures d'ouverture : lundi au vendredi de 10h00 à
12h30 et 14h00 à 18H00

Distance du Trajet 15 au Trajet 16 : 500 m – Distance
Totale Parcourue : 13,400 km

16. Arsenal des Mers

Adresse : Place de la Galissonnière, 17300 Rochefort,
France

Heures d'ouverture : jeudi de 10h00 à 18H00 - vendredi
de 10h00 à 16h00

Distance du Trajet 16 au Trajet 17 : 90 m – Distance
Totale Parcourue : 13,490 km

17. Musée National de la Marine *

Adresse : 1 Place de la Galissonnière, 17300 Rochefort,
France

Heures d'ouverture : mercredi au lundi de 13h00 à
18H00

Distance du Trajet 17 au Trajet 1 : 10 m – Distance
Totale Parcourue : 13,500 km

Vous pouvez aussi télécharger l'itinéraire en couleur ci-
dessous

[https://www.voyagesetevasions.com/plans-visites-
villes/itineraire-ville-rochefort-format-normal.pdf](https://www.voyagesetevasions.com/plans-visites-villes/itineraire-ville-rochefort-format-normal.pdf)

Y aller

La randonnée est bien desservie par les
transports publics

S'y rendre

Suivez
le guide MAPS

pour vous rendre au point de départ
Porte de l'Arsenal, 17300 Rochefort, France
en train, en bus, en voiture, en moto, en vélo ou à pied.





Zones naturelles 

Réserve naturelle Estuaire de la Gironde et de la mer
des Pertuis

Attention, si de surcroît vous traversez une zone
protégée, certaines des règles suivantes peuvent
s'appliquer (renseignez-vous au préalable et veillez à
respecter l'ensemble des règles de protection du
territoire que vous traversez) :

Veillez prendre en compte les informations locales
pour la protection de la nature

Points d'intérêt

-  1. Porte de l'Arsenal
-  2. Oceana Lumina
-  3. Centre International de la Mer
-  4. Potager du Roy

TOP Rochefort (France)

-  5. Gare SNCF Rochefort
-  6. Ancienne École de Médecine Navale
-  7. Eglise Notre-Dame
-  8. Musée de l'Aéronautique Navale
-  9. Musée archéologique de la Vieille Paroisse
-  10. Église Saint-Louis
-  11. Musée des Commerces d'autrefois
-  12. Place Colbert
-  13. Musée Hèbre
-  14. Maison de Pierre Loti
-  15. Les Ateliers de L'Hermione
-  16. Arsenal des Mers
-  17. Musée National de la Marine
-  1. Porte de l'Arsenal

Activité disponible pour iPhone et Android.



Scanner le code QR et sauvegarder la randonnée hors-ligne, la partager avec des amis et bien plus encore ...

Site internet

<https://out.ac/I9wZUk>

TOP Rochefort (France)



Rochefort (France)

Crédit photo : VOYAGES EVASIONS, Communauté



Musée de l'Aéronautique Navale

Crédit photo : VOYAGES EVASIONS, Communauté



Place Colbert

Crédit photo : VOYAGES EVASIONS, Communauté



Musée National de la Marine

Crédit photo : VOYAGES EVASIONS, Communauté





















Porte de l'Arsenal


















Crédit photo : VOYAGES EVASIONS, Communauté

Légende









Topographie

	Fôret, Bois
	Marais
	Lande
	Terrain de construction de logements avec bâtiment unique
	Zone commerciale avec bâtiment unique
	Cimetière
	Terrain de golf
	Terrain de sport, Stade
	Stade
	Piscine en plein air
	Vignoble
	Peinture rupestre
	Frontière
	Frontière
	Limite du département
	Courbe de niveau
	Terrain d'usage spécial
	Réserve naturelle











Signes topographiques

	Montagne/Sommet
	Point culminant
	Burg
	Cave
	Église
	Chapelle
	Cimetière
	Château/Château fort
	Monastère
	Monument
	Ruine
	Mine
	Bloc erratique/Tumulus
	Pylône de télécommunication
	Éolienne
	Moulin à vent/Moulin à eau
	Point de vue

Routes et chemins

	Autoroute avec numéro
	Route nationale avec numéro
	Route départementale, route nationale
	Route communale
	Chemin forestier principal
	Chemin forestier
	Chemin pédestre
	Via ferrata

Remontées mécaniques, train

	Téléphérique
	Téléphérique
	Télesiège
	Remontée mécanique
	Transport de matériel
	Train
	Train de banlieue
	Métro
	Tram
	Gare